C_11

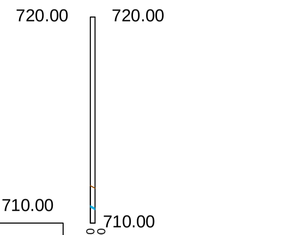

PERFIL LONGITUDINAL

ESCALAS:
V = 1:200
H = 1:2000

Cotas do Terreno	711.820	711.700			
Cotas da Soleira	710.780	710.660			
Distâncias á Origem	0.000	2.344			
Distâncias Parciais	0.000	2.344			
Conduta Ø(mm), PN(bar)	PEAD Ø63 - PN 6,3 MRS100				
Caudal (m3/h)	0.54				
Velocidade (m/s)	0.07				

C_12

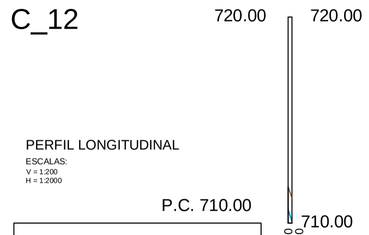

PERFIL LONGITUDINAL

ESCALAS:
V = 1:200
H = 1:2000

Cotas do Terreno	711.770	711.210			
Cotas da Soleira	710.620	710.060			
Distâncias á Origem	0.000	1.843			
Distâncias Parciais	0.000	1.843			
Conduta Ø(mm), PN(bar)	PEAD Ø63 - PN 6,3 MRS100				
Caudal (m3/h)	0.32				
Velocidade (m/s)	0.04				

C_13

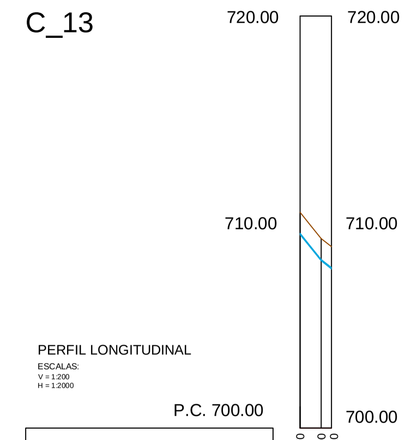

PERFIL LONGITUDINAL

ESCALAS:
V = 1:200
H = 1:2000

Cotas do Terreno	710.470	708.810			
Cotas da Soleira	709.390	709.230	707.720		
Distâncias á Origem	0.000	5.210	15.210		
Distâncias Parciais	0.000	5.210	10.000		
Conduta Ø(mm), PN(bar)	PEAD Ø63 - PN 6,3 MRS100				
Caudal (m3/h)	0.86				
Velocidade (m/s)	0.11				

C_14



PERFIL LONGITUDINAL

ESCALAS:
V = 1:200
H = 1:2000

Cotas do Terreno	708.730	707.880			
Cotas da Soleira	707.650	706.740			
Distâncias á Origem	0.000	12.009			
Distâncias Parciais	0.000	12.009			
Conduta Ø(mm), PN(bar)	PEAD Ø63 - PN 6,3 MRS100				
Caudal (m3/h)	0.40				
Velocidade (m/s)	0.05				

C_15

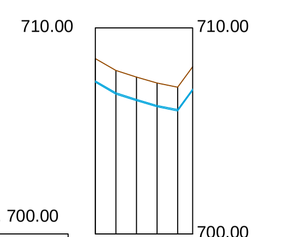

PERFIL LONGITUDINAL

ESCALAS:
V = 1:200
H = 1:2000

Cotas do Terreno	708.510	707.931	707.610	707.318	707.115	708.110	
Cotas da Soleira	707.363	706.784	706.463	706.171	705.968	706.963	
Distâncias á Origem	0.000	10.000	20.000	30.000	40.000	47.261	
Distâncias Parciais	0.000	10.000	10.000	10.000	10.000	7.261	
Conduta Ø(mm), PN(bar)	PEAD Ø63 - PN 6,3 MRS100						
Caudal (m3/h)	1.30						
Velocidade (m/s)	0.17						

C_16

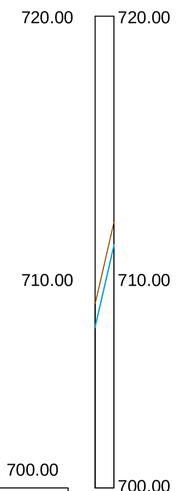

PERFIL LONGITUDINAL

ESCALAS:
V = 1:200
H = 1:2000

Cotas do Terreno	708.920	712.890			
Cotas da Soleira	707.773	711.743			
Distâncias á Origem	0.000	9.081			
Distâncias Parciais	0.000	9.081			
Conduta Ø(mm), PN(bar)	PEAD Ø63 - PN 6,3 MRS100				
Caudal (m3/h)	0.69				
Velocidade (m/s)	0.09				

C_17

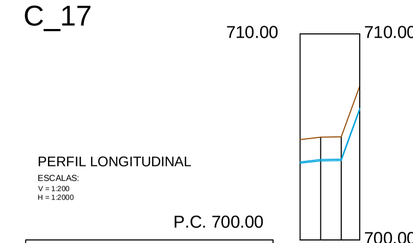

PERFIL LONGITUDINAL

ESCALAS:
V = 1:200
H = 1:2000

Cotas do Terreno	704.970	704.982	705.000	707.470			
Cotas da Soleira	703.723	703.835	703.853	706.323			
Distâncias á Origem	0.000	10.000	20.000	28.975			
Distâncias Parciais	0.000	10.000	10.000	8.975			
Conduta Ø(mm), PN(bar)	PEAD Ø63 - PN 6,3 MRS100						
Caudal (m3/h)	1.01						
Velocidade (m/s)	0.13						

CÂMARA MUNICIPAL DE VIMIOSO

REGADIO COLECTIVO TRADICIONAL DE AVELANOSO

PROJECTO DE REABILITAÇÃO, MODERNIZAÇÃO E AUMENTO DA CAPACIDADE DE ARMAZENAMENTO DE ÁGUA

REDE DE REGA

CONDUTAS - PERFIL LONGITUDINAL - BLOCO NORTE

CONDUTAS SECUNDÁRIAS

	NOME:	RUB.	DATA:
LEVANTOU	Duarte Santos		09/2016
DESENHOU	Duarte Santos		09/2016
PROJECTOU	Filipe Fernandes		09/2016
APROVOU			09/2016

FORMATO A1 MOD. TCE
EDIÇÃO EM ACAD2005 - LIC. Nº 05725.091452-8F00A

DESENHO Nº: CMV-RCTA-18-2016

Folha: 18 03

ESCALA: H= 1:2000 V= 1:200

DWG: CMV_RCTA_2016_PE_18.dwg

TCE

www.tce.com.pt

MADICX